

REPÚBLICA ORIENTAL DEL URUGUAY
ARMADA NACIONAL
SERVICIO DE OCEANOGRAFÍA HIDROGRAFÍA Y METEOROLOGÍA DE LA ARMADA

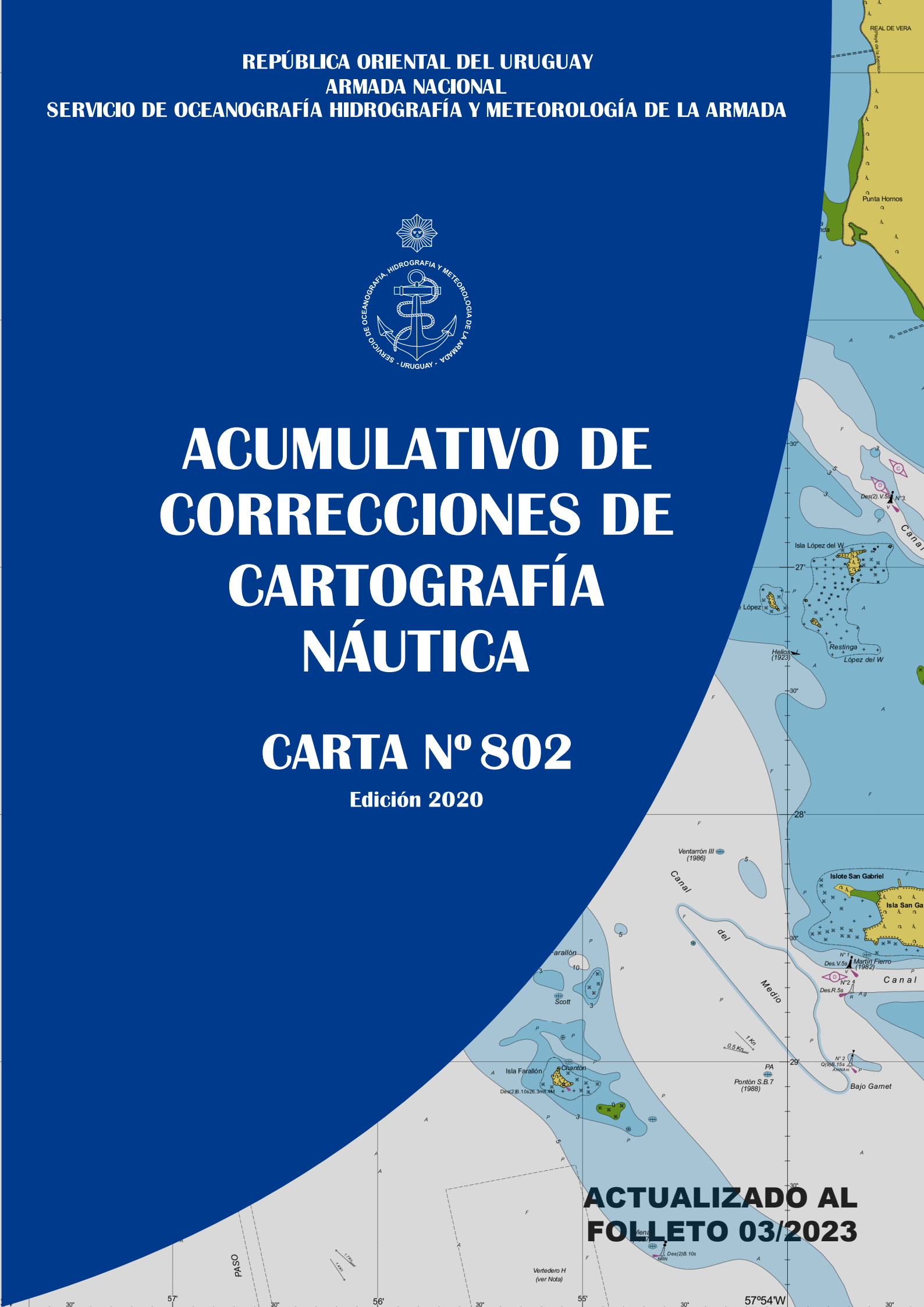


ACUMULATIVO DE CORRECCIONES DE CARTOGRAFÍA NÁUTICA

CARTA N° 802

Edición 2020

**ACTUALIZADO AL
FOLLETO 03/2023**



INSTRUCCIONES

Los Avisos a los Navegantes brindan toda la información de utilidad relacionada con las modificaciones en las ayudas a la navegación, los peligros para la navegación, nuevos sondeos de importancia y de una manera más general, toda información que afecta a las cartas y publicaciones náuticas.

El Servicio de Oceanografía, Hidrografía y Meteorología de la Armada (SOHMA) publica los Avisos a los Navegantes mensualmente a través del Folleto (Publicación N° 8)

Esta publicación incluye todos los Avisos Definitivos que generan un cambio permanente en cada carta náutica. Los mismos son un compendio de los distintos Folletos de Avisos a los Navegantes publicados desde la fecha de impresión de la edición vigente y que afectan a la misma.

Asimismo, cada Aviso Definitivo detallado en esta publicación, refleja únicamente la afectación a la carta específica mencionada, omitiendo los contenidos que refieren a otras cartas náuticas incluidas en la misma corrección.

Los gráficos asociados a Avisos Definitivos, no están incluidos en este compendio, incluyéndose una referencia al Folleto de Avisos a los Navegantes que contiene los mismos para su rápida búsqueda.



Finalmente, el navegante deberá a su vez tener en cuenta las novedades informadas mediante Avisos Generales, Temporarios, Preliminares, Informativos y Radio Avisos Náuticos, las cuales podrá obtener respectivamente a través de la edición vigente de la Publicación N°8.

Por más información acerca de los Avisos Definitivos correspondientes al resto de las Cartas Náuticas vigentes, ver la *Lista Acumulativa de Correcciones en Cartografía Náutica Papel*, Sección II del Folletos de Avisos a los Navegantes.

2021

| | | | |
|--------------------------|---|--|--|
| *45/2021 (Folleto 05) | ACTUALIZACIÓN DE LA INFORMACIÓN CARTA NÁUTICA N° 802 CARTA NÁUTICA N° 802 En Nota (español e inglés) referente a "PROFUNDIDADES DRAGADAS" | sustituir leyenda por leyenda | V.3 V.4 |
| | Autoridad: SOHMA | | |
| | UPDATE OF INFORMATION NAUTICAL CHART N° 802 NAUTICAL CHART N° 802 In Note (spanish and english) referring to "DREDGED DEPTHS" | replace legend by legend | V.3 V.4 |
| | Authority: SOHMA | | |
| *67/2021 (Folleto 08) | ACTUALIZACIÓN DE LA INFORMACIÓN CARTAS NÁUTICAS N° 802, N° 803 Y N° 804 En | Nota ZONA MARINA CON UN MEDIO AMBIENTE SENSIBLE (ESSA) PARQUES NACIONALES (color verde) sustituir leyenda por leyenda | Decreto N° 107/2008 Decreto N° 343/2015 |
| | Publicaciones afectadas: | CARTA NÁUTICA N° 802 (última corrección *45/2021) | |
| | Autoridad: SOHMA | | |
| | UPDATE OF INFORMATION NAUTICAL CHARTS N° 802, N° 803 AND N° 804 On | Note ENVIRONMENTALLY SENSITIVE SEA AREA (ESSA) NATIONAL PARKS (green colour) replace legend by legend | Decree N° 107/2008 Decree N° 343/2015 |
| | Affected Charts: | NAUTICAL CHART N° 802 (previous update *45/2021) | |
| | Authority: SOHMA | | |

2023

| | | | | | |
|----------|---|-------------|--------------------------|-------------|--------------|
| *41/2023 | RÍO URUGUAY PASO ABRIGO - PROXIMIDADES ARROYO DOLORES - PASO BONFIGLIO - PASO VILARDEBÓ NOVEDADES DE BALIZAMIENTO CARTA NÁUTICA N° 802 (última corrección *67/2021) | | | | |
| Eliminar |  | y leyendas | Km 113.5 Des(4)V. 16s | 33°04.30' S | 058°10.10' W |
| | Autoridad: SOHMA. | | | | |
| | RÍO URUGUAY PASO ABRIGO - ARROYO DOLORES VICINITY - PASO BONFIGLIO - PASO VILARDEBÓ BUOYAGE NEWS NAUTICAL CHART N° 802 (previous update *67/2021) | | | | |
| Delete |  | and legends | Km 113.5 Des(4)V. 16s | 33°04.30' S | 058°10.10' W |
| | Authority: SOHMA. | | | | |